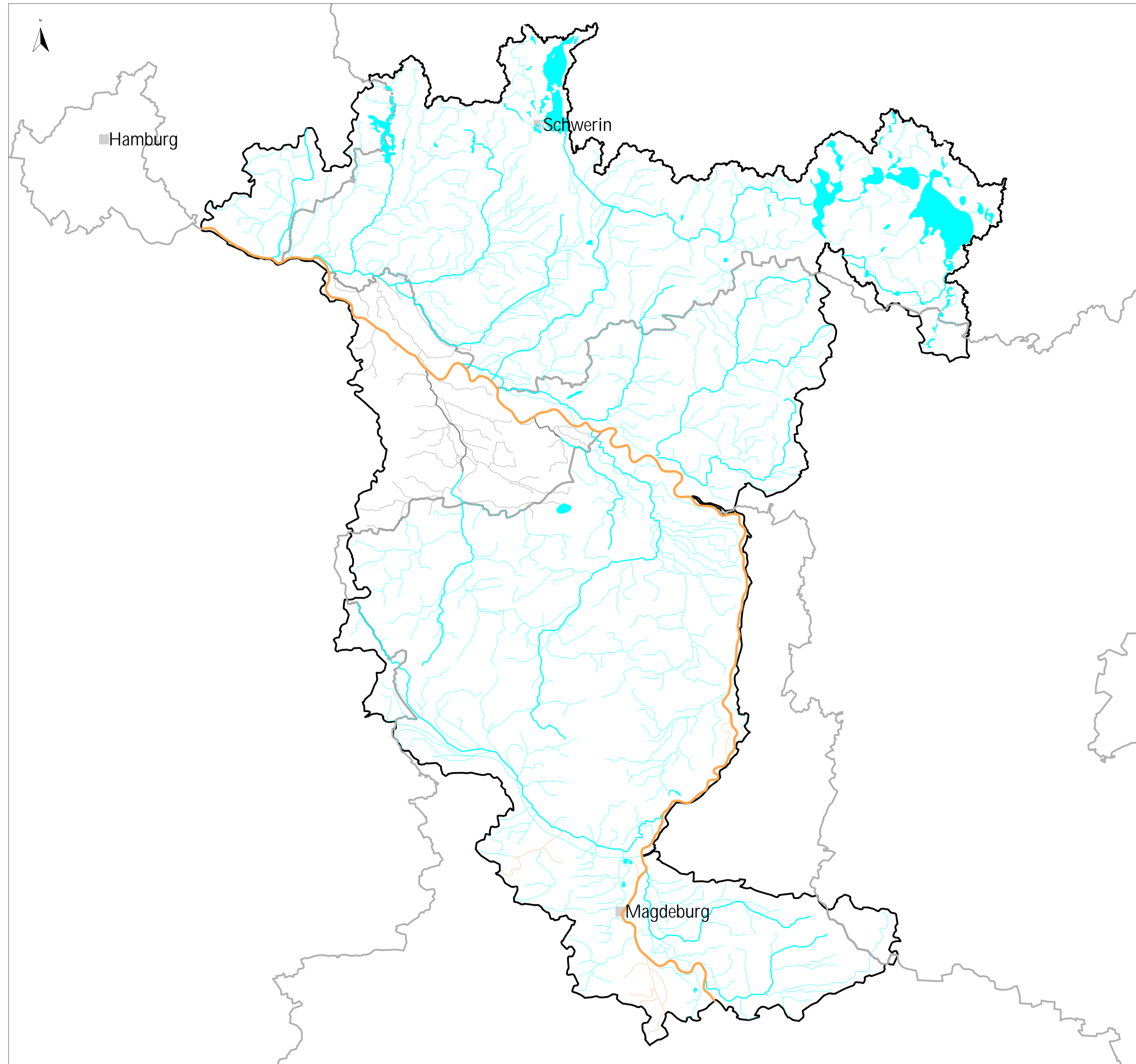



Koordinierungsraum Mittlere Elbe/Elde, Karte 4.2.1: Einhaltung der Umweltqualitätsnormen für andere (nationale) Schadstoffe in Oberflächenwasserkörpern



- Fließgewässer**
- Einhaltung der Umweltqualitätsnormen
 - eingehalten (<1/2 UQN)
 - eingehalten
 - nicht eingehalten
 - nicht eingehalten (> 2 UQN)
 - nicht klassifiziert
- Seen, Übergangs- und Küstengewässer**
- Einhaltung der Umweltqualitätsnormen
 - eingehalten (< 1/2 UQN)
 - eingehalten
 - nicht eingehalten
 - nicht eingehalten (> 2 UQN)
 - nicht klassifiziert
- Staatsgrenzen
- Ländergrenzen
- ▭ Grenze des Koordinierungsraums
- Städte > 50000 Einwohner

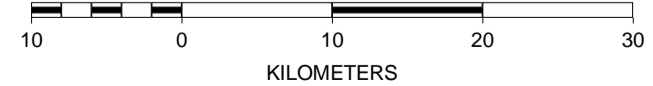
This product includes geographical data licensed from European National Mapping Agencies. (c)EuroGeographics

ATKIS(R), DLM1000; Copyright(c) Bundesamt für Kartographie und Geodäsie, 2003

Realisation: 

Montag, 17. August 2009 16:06

SCALE 1 : 500.000



KILOMETERS