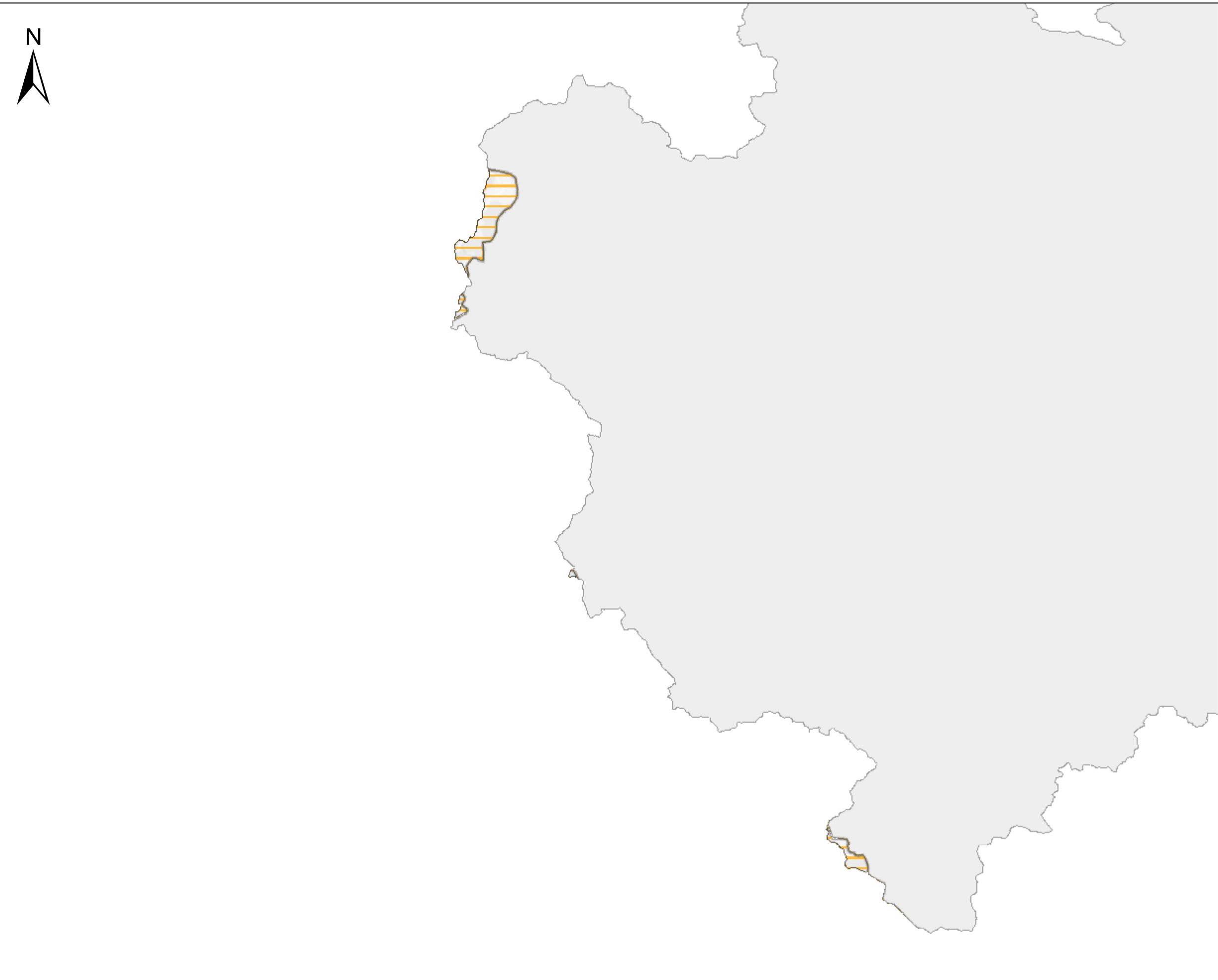




# KOR Berounka - Karte 1.6: Schutzgebiete II: Badegewässer, Nährstoffsensible Gebiete



-  Badestellen
-  Nährstoffsensible Gebiete



Quelle: WasserBLICK/BfG; 20.10.2014